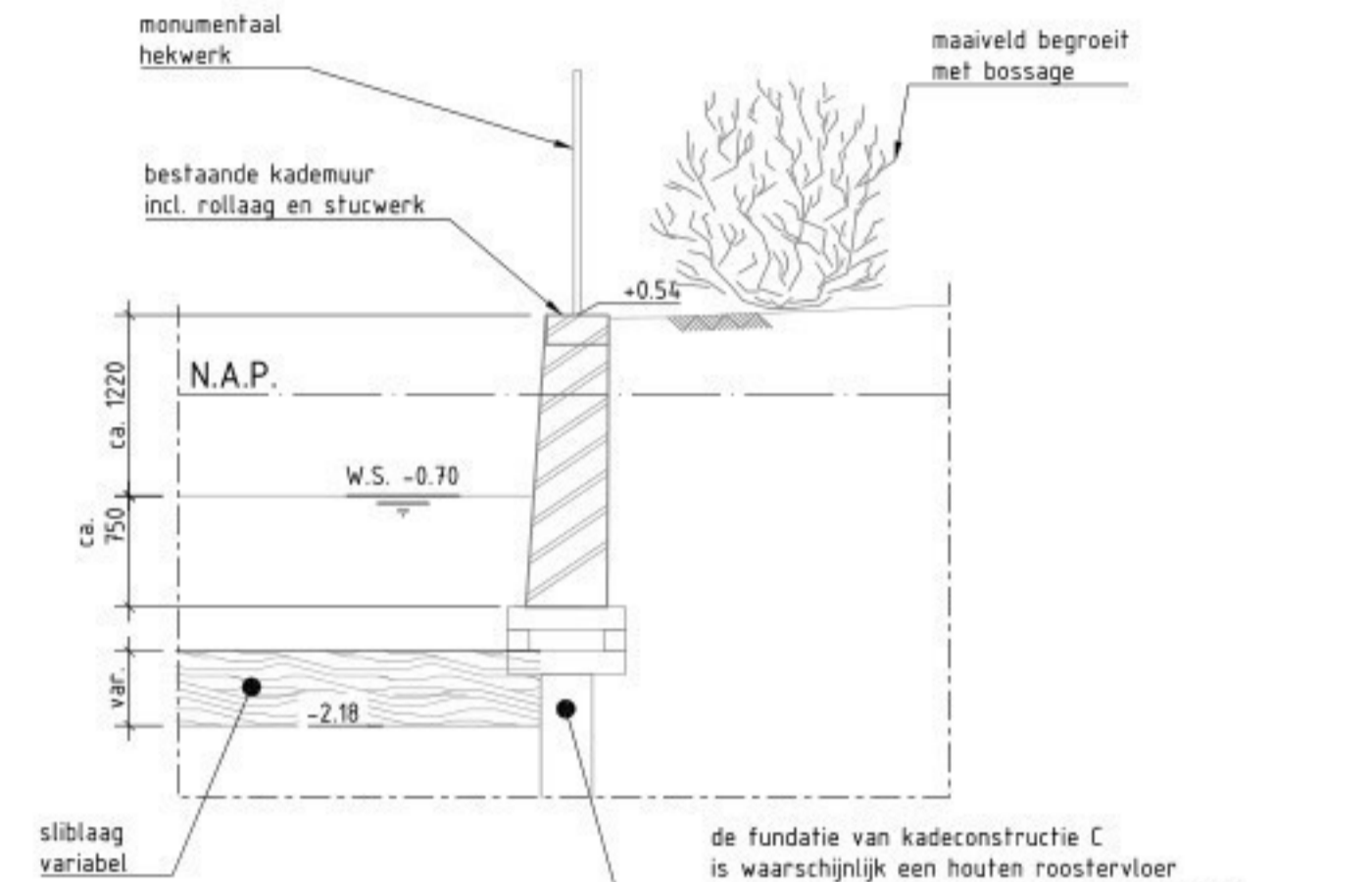


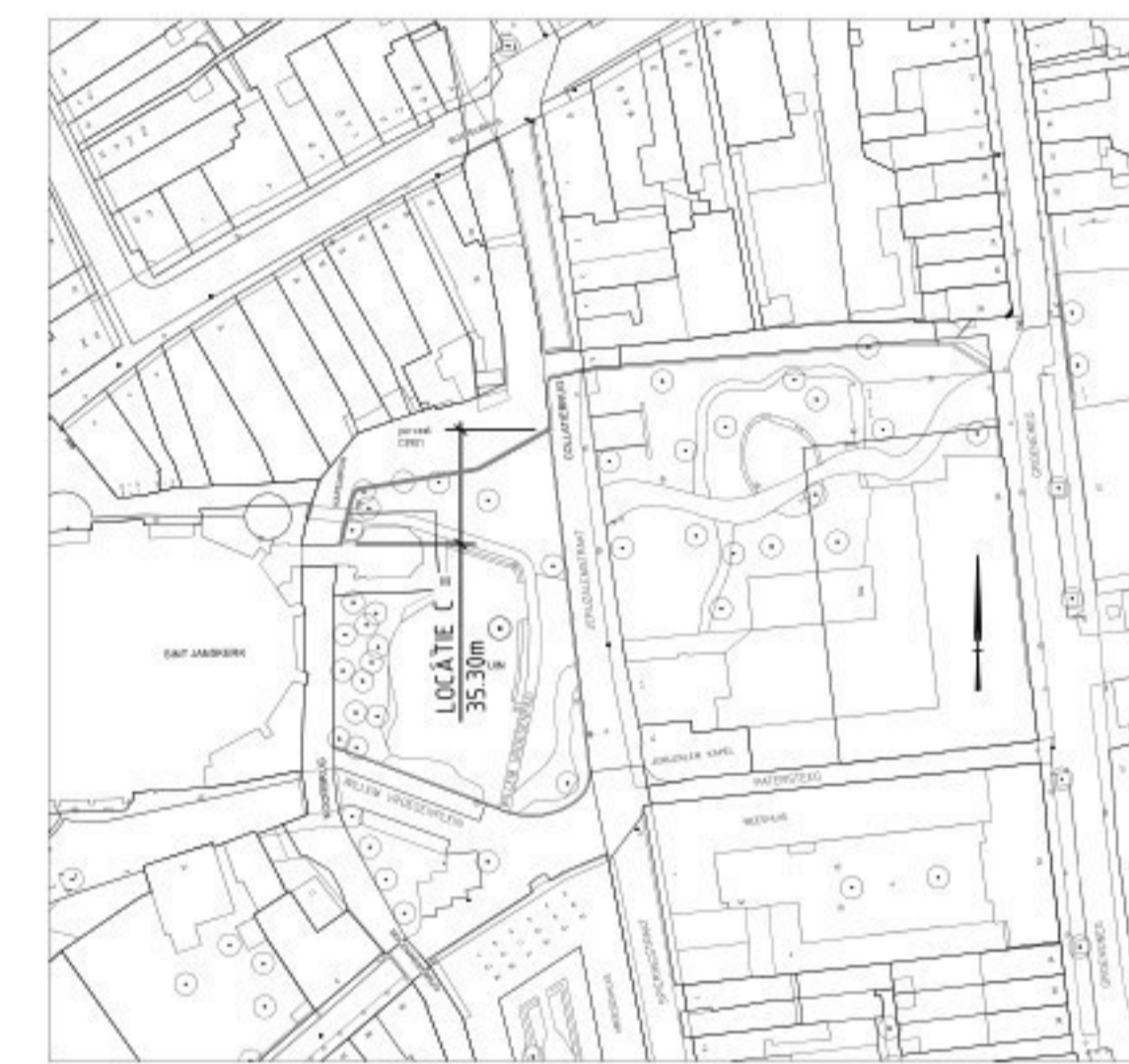
BOVENAANZICHT

Schaal 1:100
Totale lengte 35.30m, Kapelbrug en hekwerk schematisch ingetekend



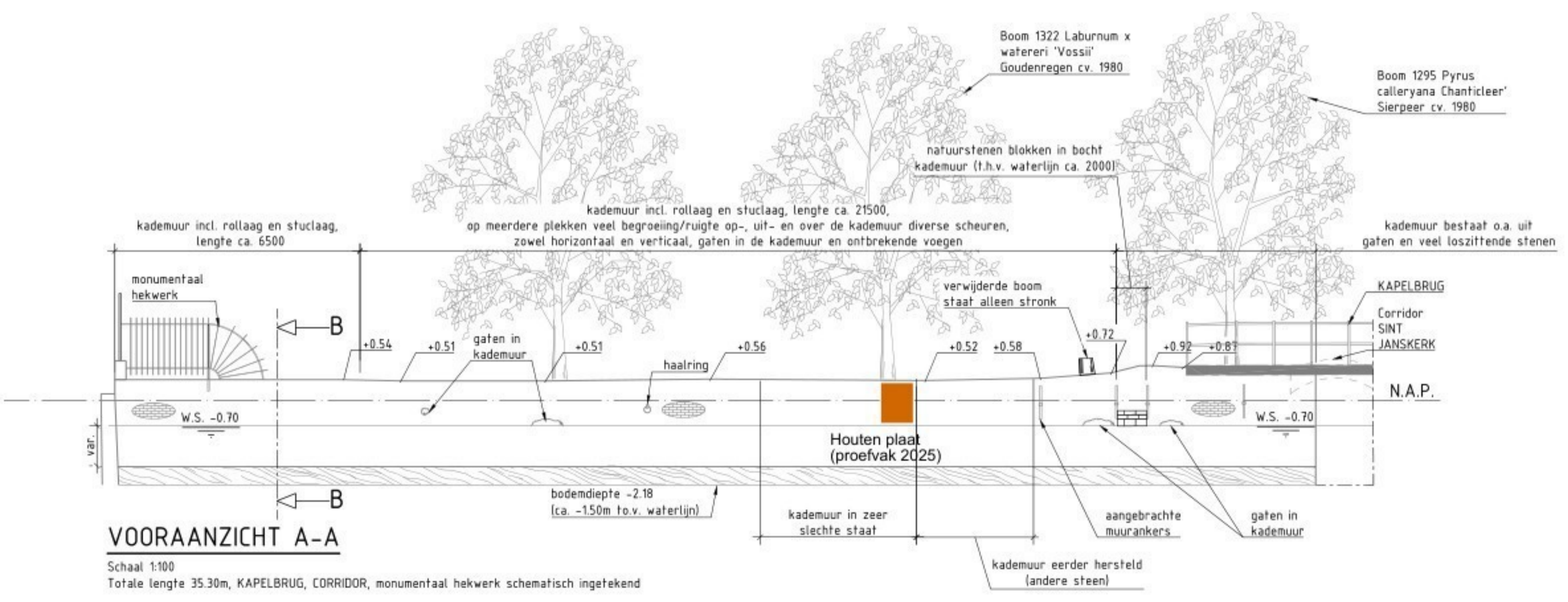
DOORSNEDE B-B

Schaal 1:50
de fundatie van kadeconstructie C is waarschijnlijk een houten roostervloer met mogelijk houten paaltjes (sieten) er onder, als een vorm van grondverbetering c.q. grondopsluiting. De houten roostervloer bestaat veelal uit balkhout (langstriching) met dwars daarop dikke houten planken zie de opmerking in het inspectierapport 16.058-01-RAP



SITUATIE

Schaal 1:1000



VOORAANZICHT A-A

Schaal 1:100
Totale lengte 35.30m, KAPELBRUG, CORRIDOR, monumentaal hekwerk schematisch ingetekend

OPMERKINGEN
- Maatvoering in millimeters;
- Maatvoering in het werk controleren;
- Hoogte maten in meters t.o.v. N.A.P.

Ingenieursburo Maters en de Koning

Multatulijsaan 8
4707 LZ Roosendaal
Tel. (0165) 524 524
Fax (0165) 524 525

Bisletweg 2
2905 AW Capelle a/d IJssel
Tel. (010) 258 18 20
Fax (010) 258 18 21

Weg- en Waterbouwkunde, Beton- en Staalconstructies, Bouwkunde, Grondmechanica
www.matersendekoning.nl

OPDRACHTGEVER
GEMEENTE GOUDA

Projecten Openbare Ruimte
Burgemeester Jamesplein 1
2803 PB GOUDA

PROJECTOMSCHRIJVING
INSPECTIE EN ADVISERING KUNSTWERKEN
Kadeconstructie Noordzijde Willem Vroesentuin, vanaf Jeruzalemstraat tot Corridor St. Janskerk

TEKENINGOMSCHRIJVING
AANZICHTEN EN DOORSNEDE LOCATIE C
Inspectietekening, behorende bij inspectierapport 16.058-01-RAP

DATUM	GETEKEND	GECONTROLEERD	OMSCHRIJVING	REVISIE
-	-	-	-	G
-	-	-	-	F
-	-	-	-	E
-	-	-	-	D
-	-	-	-	C
-	-	-	-	B
-	-	-	-	A

DATUM	GETEKEND	GECONTROLEERD	PROJ. NR.	TEKENINGNR.	DOCTYPE	STATUS	REVISIE
23-06-2016			16.058	004	TEK	SO	1.0