



Sondeerrapport

Project: Florijnlaan te Waddinxveen

Opdrachtgever: PNL B.V.

Datum rapport: 3-7-2023

Referentie: -

Inhoud: 1 Omschrijving werkzaamheden
1 Tekening
6 Sondeergrafieken
1 Tabel met coördinaten

Projectnummer: 537

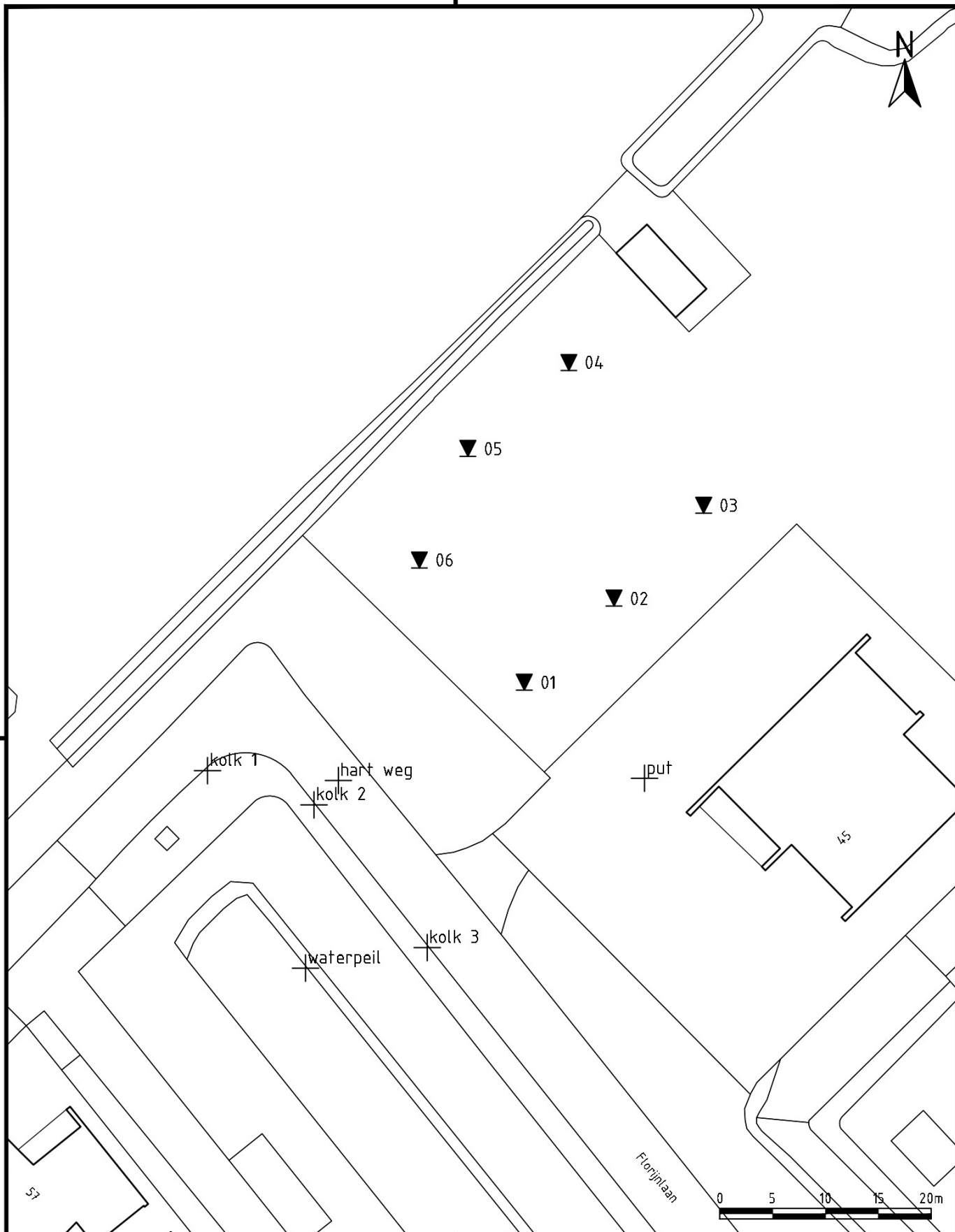
Versie rapport: 1.0

Omschrijving werkzaamheden

Op 3 juli 2023 heeft PNL B.V. 6 sonderingen gemaakt. De onderzoeksopzet is bepaald door of namens de opdrachtgever. De locatie van het project bevindt zich aan Florijnlaan te Waddinxveen.

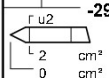
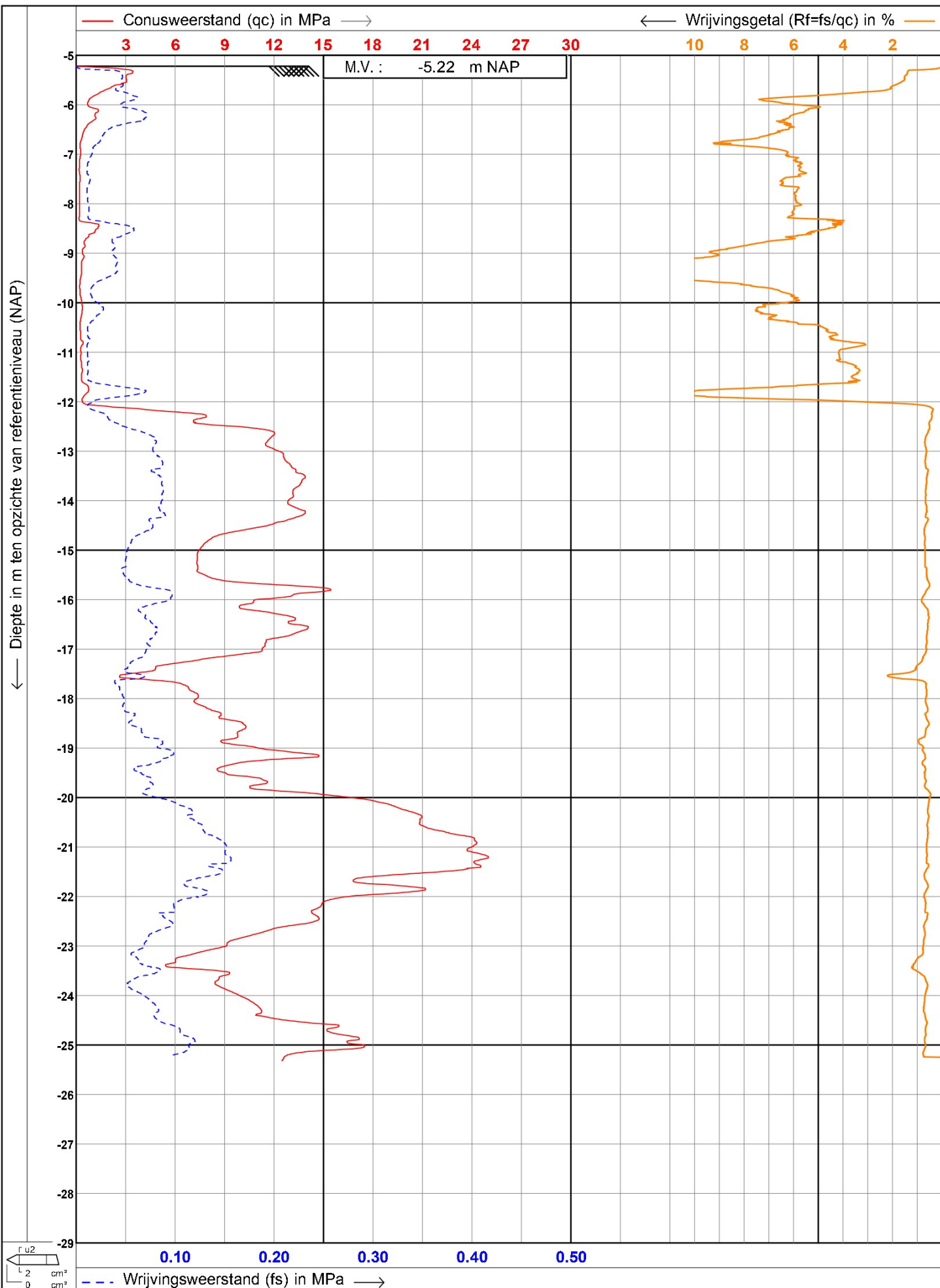
De resultaten van de sondering(en) worden weergegeven in de sondeergrafiek(en). De sonderingen zijn uitgevoerd conform NEN-EN-ISO 22476-1, met een elektrische kleefmantelconus klasse 3.

De locaties van de sondering(en) en enkele referentiepunten zijn ingemeten met dGPS. De locaties zijn weergegeven op de tekening, de coördinaten zijn weergegeven in de Tabel met coördinaten.



VERKLARING	
▼	sondering met kleeft
▽	sondering niet uitgevoerd
⊗	sondering gestuit
●	handboring
+	hoogtemeting

 CIRCULAIR FUNDEREN	
SONDEERPLAN	
FLORIJNLAAN TE WADDINXVEEN	
SONDERINGEN UITGEVOERD	
PROJECTNR.: 537	MATEN IN METERS
	FORMAAT: A4
	SCHAAL: 1:500
	DATUM: 3-7-2023



Test according ISO 22476-1

Project : **Geotechnisch bodemonderzoek**

Lokatie : **Florijnlaan, Waddinxveen**

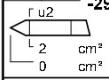
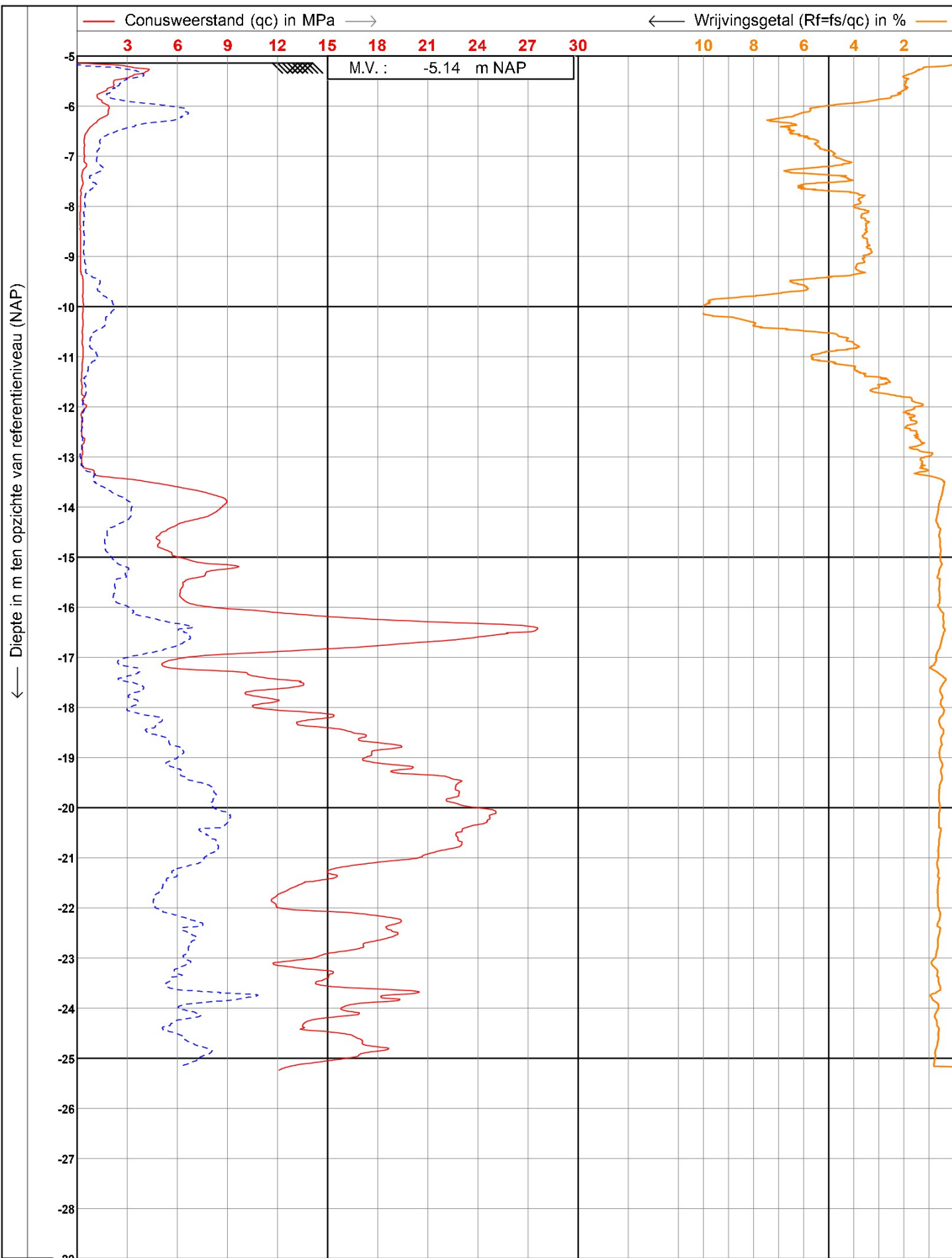
Datum : **3-7-2023**

Conusnr. : **DP15-CFPTxy.70148**

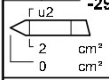
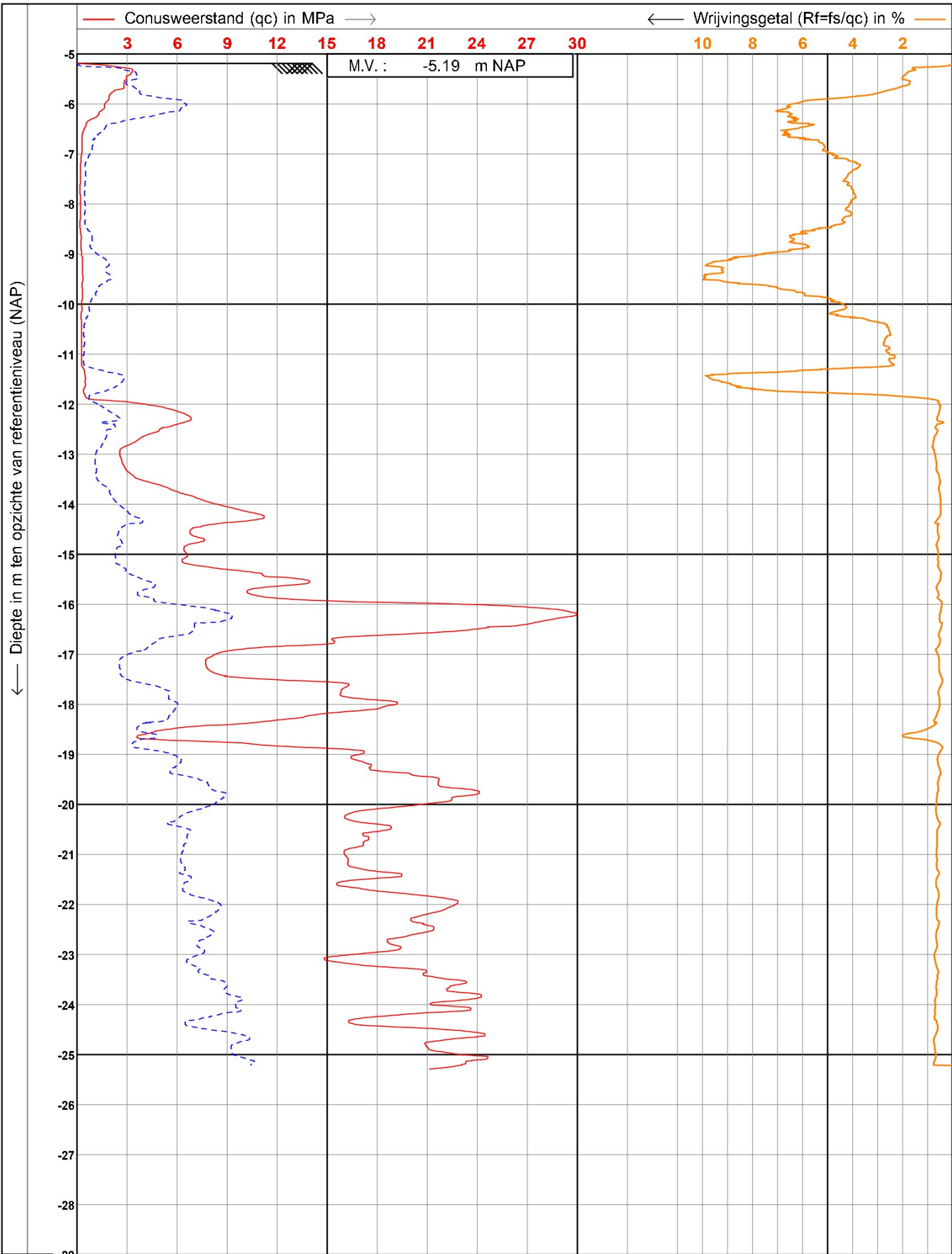
Projectnr. : **537**

Sondeernr. : **01**

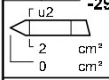
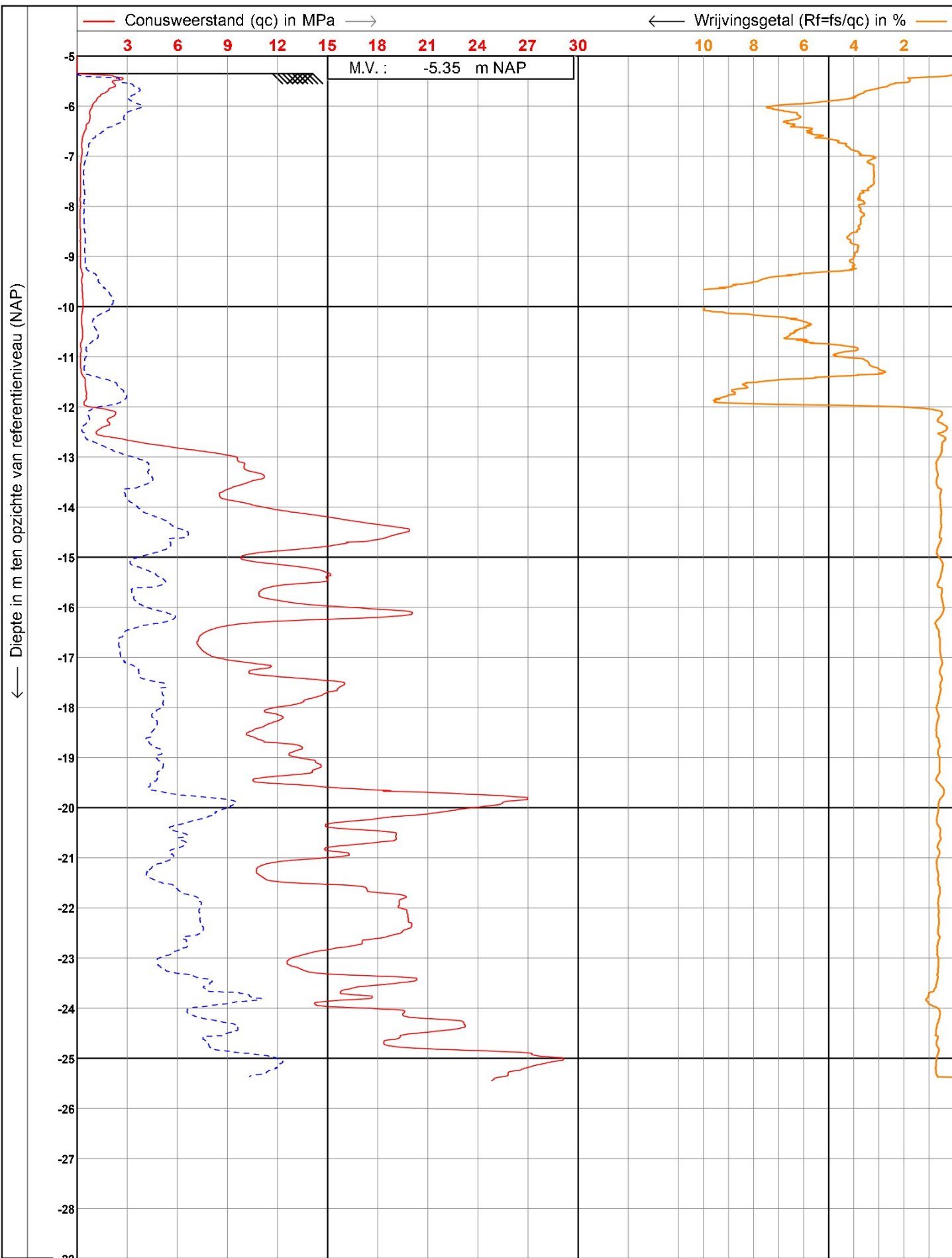
1/1



Test according ISO 22476-1		Datum	: 3-7-2023
Project	: Geotechnisch bodemonderzoek	Conusnr.	: DP15-CFPTxy.70148
Lokatie	: Florijnlaan, Waddinxveen	Projectnr.	: 537
		Sondeernr.	: 02
			1/1

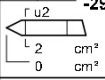
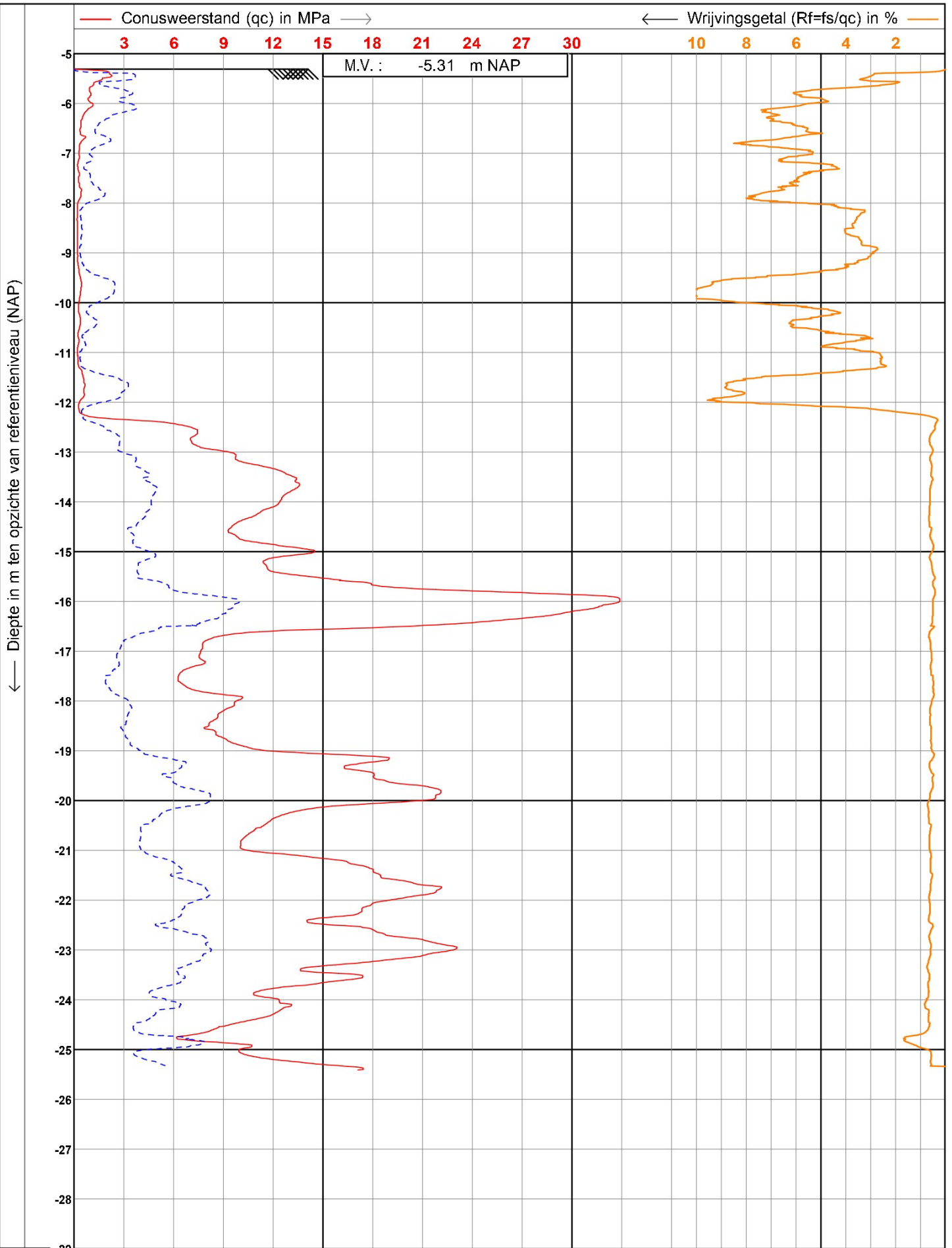


 CIRCULAIR FUNDEREN	Test according ISO 22476-1		Datum : 3-7-2023
	Project : Geotechnisch bodemonderzoek	Conusnr. : DP15-CFPTxy.70148	
	Lokatie : Florijnlaan, Waddinxveen	Projectnr. : 537	
		Sondeernr. : 03	1/1



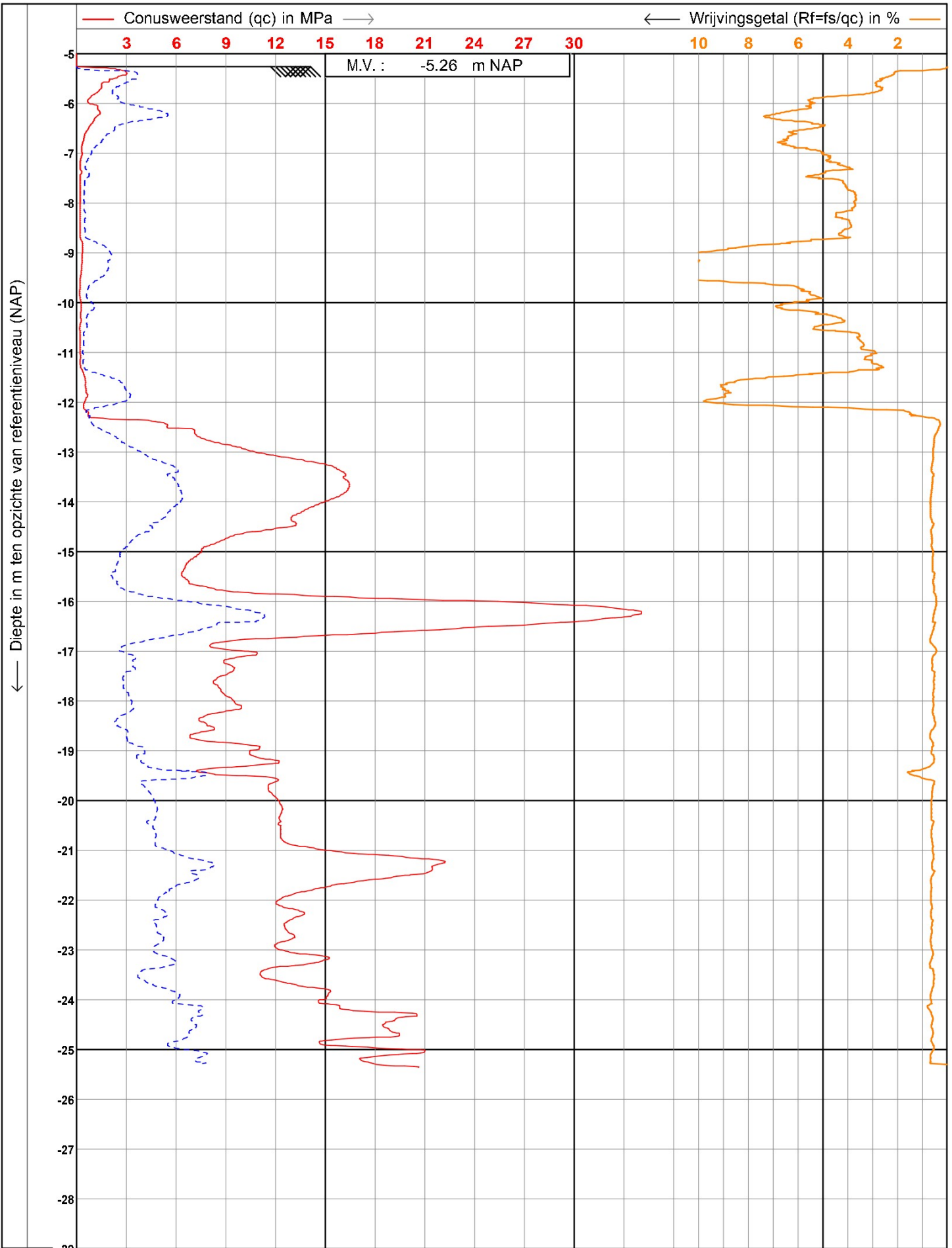
Test according ISO 22476-1
 Project : **Geotechnisch bodemonderzoek**
 Lokatie : **Florijnlaan, Waddinxveen**

Datum	: 3-7-2023
Conusnr.	: DP15-CFPTxy.70148
Projectnr.	: 537
Sondeernr.	: 04
	1/1



Test according ISO 22476-1
 Project : **Geotechnisch bodemonderzoek**
 Lokatie : **Florijnlaan, Waddinxveen**

Datum	: 3-7-2023
Conusnr.	: DP15-CFPTxy.70148
Projectnr.	: 537
Sondeernr.	: 05
	1/1



	Test according ISO 22476-1		Datum	: 3-7-2023
	Project	: Geotechnisch bodemonderzoek	Conusnr.	: DP15-CFPTxy.70148
	Lokatie	: Florijnlaan, Waddinxveen	Projectnr.	: 537
			Sondeernr.	: 06

Tabel met coördinaten

In de onderstaande tabel zijn de ingemeten punten weergegeven. De coördinaten zijn aangegeven in Rijksdriehoekskoördinaten.

Locatie	Hoogte in m t.o.v. N.A.P.	X	Y	Opmerking
Sondering 01	-5,22	103526,82	450871,81	Grondwaterstand: 1,61 m - maaiveld
Sondering 02	-5,14	103535,30	450879,76	
Sondering 03	-5,19	103543,78	450888,56	
Sondering 04	-5,35	103531,04	450902,05	
Sondering 05	-5,31	103521,48	450893,92	Grondwaterstand: 1,54 m - maaiveld
Sondering 06	-5,27	103516,90	450883,37	
Hart weg	-5,02	103509,24	450862,48	
Kolk 1	-4,98	103496,84	450863,42	
Kolk 2	-4,98	103506,92	450860,17	
Kolk 3	-4,98	103517,63	450846,67	
Waterpeil	-6,05	103506,11	450844,73	
Put	-4,93	103538,19	450862,68	

Opmerking:

De hierboven aangegeven hoogten zijn indicatief, en uitsluitend bedoeld om inzicht te verkrijgen in de maaiveldhoogten van de meetpunten. Zonder verificatie van de gebruiker mogen deze hoogten niet gebruikt worden voor andere doeleinden.